



**КОМИТЕТ ИМУЩЕСТВЕННЫХ ОТНОШЕНИЙ
АДМИНИСТРАЦИИ ПЕРМСКОГО МУНИЦИПАЛЬНОГО ОКРУГА**

РЕШЕНИЕ

о размещении объектов № 630

Пермский край
Пермский округ

28.03.2023

Комитет имущественных отношений администрации Пермского муниципального округа разрешает Открытому акционерному обществу «Межрегиональная распределительная сетевая компания Урала» (ИНН 6671163413, ОГРН 1056604000970, почтовый адрес: 620026, г. Екатеринбург, ул. Мамина-Сибиряка, д. 140)

размещение объекта «строительство ВЛ 0,4 кВ с установкой ПУ для электроснабжения поселка Кукуштан (4500077435)»

на землях государственная собственность на которые не разграничена

на срок бессрочно

Местоположение: Пермский край, Пермский муниципальный округ, п. Кукуштан.

Приложение: схема предполагаемых к использованию земель или части земельного участка.

Особые условия использования:

1. При установке опор электросетевого хозяйства учесть параметры ширины проезда улично-дорожной сети, во избежание сужения полосы отвода дороги. Установить опоры на расстоянии не более 2 метров от границ земельного участка.

2. Получение разрешения на производство земляных работ.

Председатель комитета имущественных
отношений администрации Пермского
муниципального округа



Д.В. Ракицкий

(подпись, печать)

СХЕМА

предполагаемых к использованию земель и части земельного участка

Объект: Строительство ВЛ 0,4 кВ с установкой ПУ для электроснабжения поселка Кукуштан (4500077435)

Местоположение: Пермский край, муниципальный округ Пермский, поселок Кукуштан

Площадь земель: :ЗУ1=1481 м²

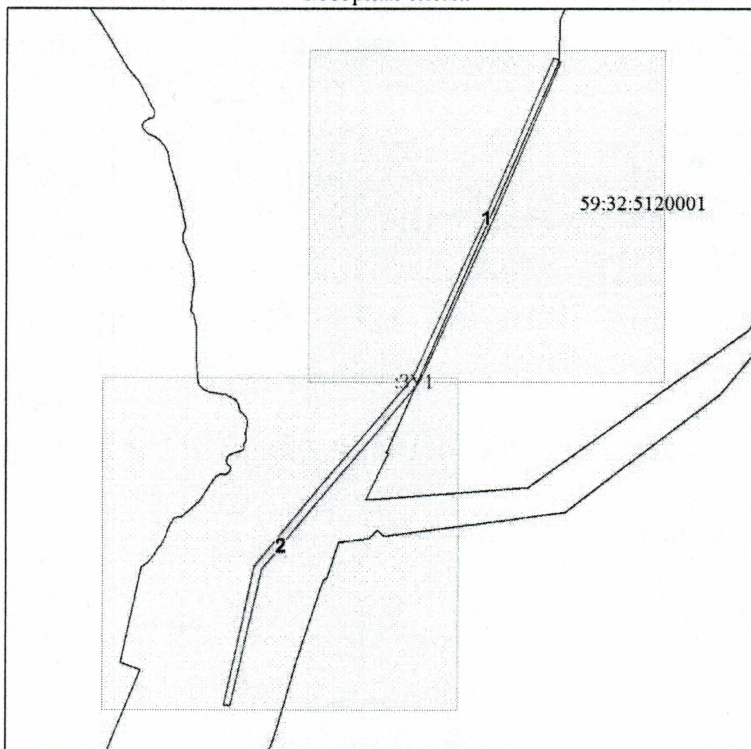
Категория земель: Земли населенных пунктов

Вид разрешенного использования: Воздушная линия электропередач, для размещения которой не требуется разрешение на строительство

Обозначение характерных точек границ	Координаты, м		Обозначение характерных точек границ	Координаты, м	
	X	Y		X	Y
н1	478167.67	2248273.92	н13	477855.53	2248115.07
н2	478166.69	2248276.45	н14	477836.61	2248110.81
н3	478165.60	2248276.42	н15	477837.24	2248107.46
н4	478165.35	2248277.29	н16	477878.68	2248116.47
н5	478122.44	2248259.12	н17	477908.22	2248122.85
н6	478079.00	2248240.80	н18	477938.56	2248147.87
н7	478039.93	2248223.32	н19	477973.48	2248177.43
н8	478001.68	2248206.27	н20	478003.78	2248202.82
н9	477970.90	2248180.49	н21	478041.57	2248219.66
н10	477935.99	2248150.93	н22	478080.58	2248237.13
н11	477906.43	2248126.55	н23	478124.00	2248255.44
н12	477896.21	2248124.34	н1	478167.67	2248273.92


Система координат: МСК-59

Обзорная схема



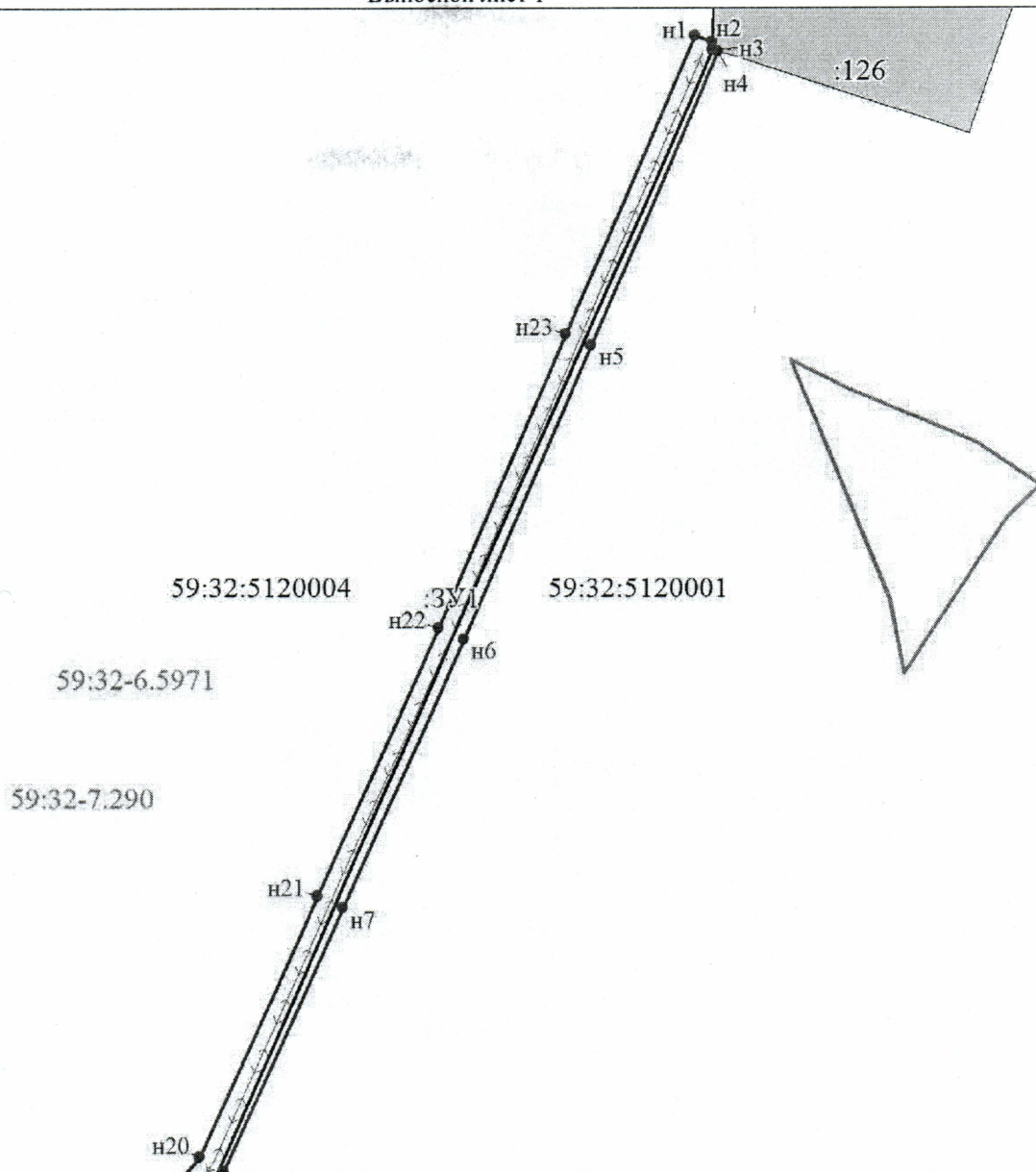
Условные обозначения:

- Характерная точка границы, сведения о которой позволяют однозначно определить ее положение на местности
- Вновь образованная часть границы, сведения о которой достаточны для определения ее местоположения
- Надписи вновь образованного земельного участка
- Граница охранной зоны
- Обозначение границы охранной зоны
- Существующая часть границы, имеющиеся в ЕГРН сведения о которой достаточны для определения ее местоположения
- Надписи кадастрового номера земельного участка
- Обозначение кадастрового квартала



Заявитель: У.С. Михляева

Выносной лист 1



Условные обозначения:

Условные обозначения представлены на листе 1.

Приложение к решению №630
от 28.03.2023

